


G

Souřadnicový systém S-JTSK, Výškový systém Bpv

Ateliér České Budějovice – Čechova 726/50, 370 01 České Budějovice – Tel. 386 303 211, Fax 386 303 212, e-mail: mailbox@cb.pragoprojekt.cz			
Navrhl/vypracoval: Hana VELKOVÁ podpis: <i>Velkova</i>	Zodpovědný projektant: Ing. Jiří HOVORKA podpis: <i>Hovorka</i>	Ředitel ateliéru České Budějovice Ing. Karel BARTYZAL	Zhotovitel:  PRAGOPROJEKT, a.s., K Ryšánce 1668/16, 147 54 Praha 4
Technická kontrola: Ing. Zdeněk TRÁVNÍČEK podpis: <i>Travnicek</i>	Hlavní inženýr projektu: Ing. Jiří HOVORKA podpis: <i>Hovorka</i>		

Kraj: STŘEDOČESKÝ	Čís. zakázky: 11-229-1-000
Obec: VLAŠIM	Čís. akce: 11-229
Investor: STŘEDOČESKÝ KRAJ, Zborovská 11, 150 21 Praha 5	Datum: 09/2015
Akce: III/1257 Polánka, most ev.č. 1257-3	Formát:
Část: G.1 – ZÁBOROVÝ ELABORÁT	Měřítko:
Příloha: INFORMACE O PARCELÁCH	Stupeň: PDPS
	Souprava:
	Čís. přílohy: G.1.4



Parcela   Stavba   Jednotka   Právo stavby   Řízení   Mapa   LV   Kat. území

## Informace o pozemku

Parcelní číslo:	<a href="#">947/1</a>
Obec:	<a href="#">Kondrac [529931]</a>
Katastrální území:	<a href="#">Dub u Kondrace [668966]</a>
Číslo LV:	<a href="#">96</a>
Výměra [m <sup>2</sup> ]:	43705
Typ parcely:	Parcela katastru nemovitostí
Mapový list:	KMD
Určení výměry:	Graficky nebo v digitalizované mapě
Způsob využití:	silnice
Druh pozemku:	ostatní plocha



Sousední parcely

## Vlastníci, jiní oprávnění

Vlastnické právo	Podíl
Středočeský kraj, Zborovská 81/11, Smíchov, 15000 Praha 5	
Hospodaření se svěřeným majetkem kraje	Podíl
Krajská správa a údržba silnic Středočeského kraje, příspěvková organizace, Zborovská 81/11, Smíchov, 15021 Praha	

## Způsob ochrany nemovitosti

Nejsou evidovány žádné způsoby ochrany.

## Seznam BPEJ

Parcela nemá evidované BPEJ.

## Omezení vlastnického práva

Typ
Věcné břemeno (podle listiny)

## Jiné zápisy

Nejsou evidovány žádné jiné zápisy.

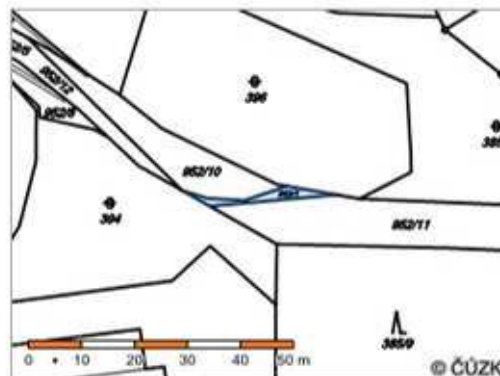
Nemovitost je v územním obvodu, kde státní správu katastru nemovitostí ČR vykonává [Katastrální úřad pro Středočeský kraj, Katastrální pracoviště Benešov](#)

Zobrazené údaje mají informativní charakter. Platnost k 14.09.2015 07:02:02.

Parcela   Stavba   Jednotka   Právo stavby   Řízení   Mapa   LV   Kat. území

## Informace o pozemku

Parcelní číslo:	<a href="#">952/1</a>
Obec:	<a href="#">Kondrac [529931]</a>
Katastrální území:	<a href="#">Dub u Kondrace [668966]</a>
Číslo LV:	<a href="#">96</a>
Výměra [m <sup>2</sup> ]:	24
Typ parcely:	Parcela katastru nemovitostí
Mapový list:	KMD
Určení výměry:	Graficky nebo v digitalizované mapě
Způsob využití:	silnice
Druh pozemku:	ostatní plocha



Sousední parcely

## Vlastníci, jiní oprávnění

Vlastnické právo	Podíl
Středočeský kraj, Zborovská 81/11, Smíchov, 15000 Praha 5	
Hospodaření se svěřeným majetkem kraje	Podíl
Krajská správa a údržba silnic Středočeského kraje, příspěvková organizace, Zborovská 81/11, Smíchov, 15021 Praha	

## Způsob ochrany nemovitosti

Nejsou evidovány žádné způsoby ochrany.

## Seznam BPEJ

Parcela nemá evidované BPEJ.

## Omezení vlastnického práva

Nejsou evidována žádná omezení.

## Jiné zápisy

Nejsou evidovány žádné jiné zápisy.

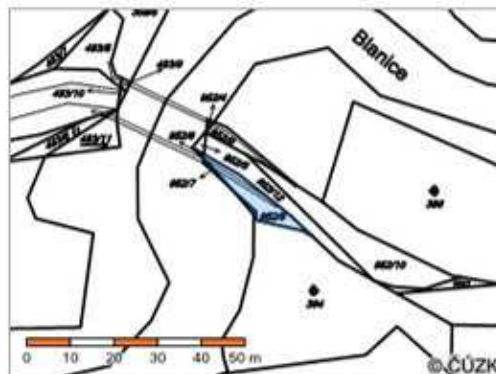
Nemovitost je v územním obvodu, kde státní správu katastru nemovitostí ČR vykonává [Katastrální úřad pro Středočeský kraj, Katastrální pracoviště Benešov](#)

Zobrazené údaje mají informativní charakter. Platnost k 14.09.2015 07:02:02.

Parcela Stavba Jednotka Právo stavby Řízení Mapa LV Kat. území

## Informace o pozemku

Parcelní číslo:	<a href="#">952/8</a>
Obec:	<a href="#">Kondrac [5299311]</a>
Katastrální území:	<a href="#">Dub u Kondrace [668966]</a>
Číslo LV:	<a href="#">96</a>
Výměra [m <sup>2</sup> ]:	117
Typ parcely:	Parcela katastru nemovitostí
Mapový list:	KMD
Určení výměry:	Graficky nebo v digitalizované mapě
Způsob využití:	silnice
Druh pozemku:	ostatní plocha



Sousední parcely

## Vlastníci, jiní oprávnění

Vlastnické právo	Podíl
Středočeský kraj, Zborovská 81/11, Smíchov, 15000 Praha 5	
Hospodaření se svěřeným majetkem kraje	Podíl
Krajská správa a údržba silnic Středočeského kraje, příspěvková organizace, Zborovská 81/11, Smíchov, 15021 Praha	

## Způsob ochrany nemovitosti

Nejsou evidovány žádné způsoby ochrany.

## Seznam BPEJ

Parcela nemá evidované BPEJ.

## Omezení vlastnického práva

Nejsou evidována žádná omezení.

## Jiné zápisy

Nejsou evidovány žádné jiné zápisy.

Nemovitost je v územním obvodu, kde státní správu katastru nemovitostí ČR vykonává [Katastrální úřad pro Středočeský kraj, Katastrální pracoviště Benešov](#)

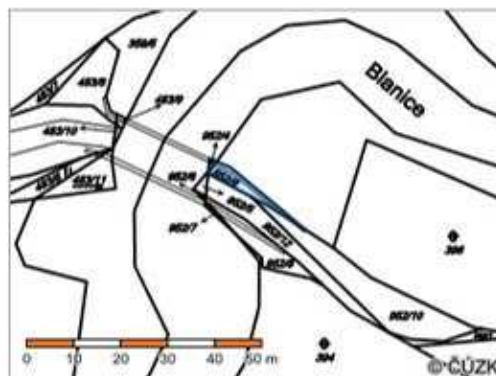
Zobrazené údaje mají informativní charakter. Platnost k 14.09.2015 07:02:02.



Parcela Stavba Jednotka Právo stavby Řízení Mapa LV Kat. území

## Informace o pozemku

Parcelní číslo:	<a href="#">952/9</a>
Obec:	<a href="#">Kondrac [529931]</a>
Katastrální území:	<a href="#">Dub u Kondrace [668966]</a>
Číslo LV:	<a href="#">96</a>
Výměra [m <sup>2</sup> ]:	25
Typ parcely:	Parcela katastru nemovitostí
Mapový list:	KMD
Určení výměry:	Graficky nebo v digitalizované mapě
Způsob využití:	silnice
Druh pozemku:	ostatní plocha



### Sousední parcely

## Vlastníci, jiní oprávnění

Vlastnické právo	Podíl
Středočeský kraj, Zborovská 81/11, Smíchov, 15000 Praha 5	
Hospodaření se svěřeným majetkem kraje	Podíl
Krajská správa a údržba silnic Středočeského kraje, příspěvková organizace, Zborovská 81/11, Smíchov, 15021 Praha	

## Způsob ochrany nemovitosti

Nejsou evidovány žádné způsoby ochrany.

## Seznam BPEJ

Parcela nemá evidované BPEJ.

## Omezení vlastnického práva

Nejsou evidována žádná omezení.

## Jiné zápisy

Nejsou evidovány žádné jiné zápisy.

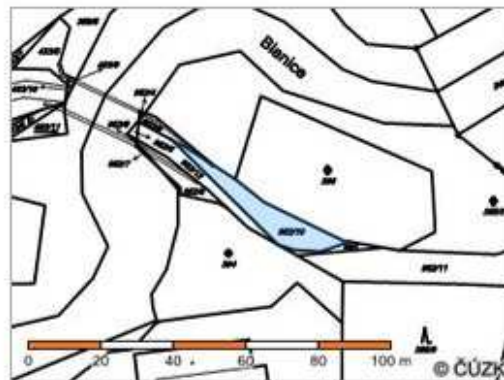
Nemovitost je v územním obvodu, kde státní správu katastru nemovitostí ČR vykonává [Katastrální úřad pro Středočeský kraj, Katastrální pracoviště Benešov](#).

Zobrazené údaje mají informativní charakter. Platnost k 14.09.2015 07:02:02.

Parcela Stavba Jednotka Právo stavby Řízení Mapa LV Kat. území

## Informace o pozemku

Parcelní číslo:	<a href="#">952/10</a>
Obec:	<a href="#">Kondrac [529931]</a>
Katastrální území:	<a href="#">Dub u Kondrace [668966]</a>
Číslo LV:	<a href="#">96</a>
Výměra [m <sup>2</sup> ]:	322
Typ parcely:	Parcela katastru nemovitostí
Mapový list:	KMD
Určení výměry:	Graficky nebo v digitalizované mapě
Způsob využití:	silnice
Druh pozemku:	ostatní plocha



### Sousední parcely

## Vlastníci, jiní oprávnění

Vlastnické právo	Podíl
Středočeský kraj, Zborovská 81/11, Smíchov, 15000 Praha 5	
Hospodaření se svěřeným majetkem kraje	Podíl
Krajská správa a údržba silnic Středočeského kraje, příspěvková organizace, Zborovská 81/11, Smíchov, 15021 Praha	

## Způsob ochrany nemovitosti

Nejsou evidovány žádné způsoby ochrany.

## Seznam BPEJ

Parcela nemá evidované BPEJ.

## Omezení vlastnického práva

Nejsou evidována žádná omezení.

## Jiné zápisy

Nejsou evidovány žádné jiné zápisy.

Nemovitost je v územním obvodu, kde státní správu katastru nemovitostí ČR vykonává [Katastrální úřad pro Středočeský kraj, Katastrální pracoviště Benešov](#).

Zobrazené údaje mají informativní charakter. Platnost k 14.09.2015 07:02:02.

Parcela   Stavba   Jednotka   Právo stavby   Řízení   Mapa   LV   Kat. území

## Informace o pozemku

Parcelní číslo:	<a href="#">952/11</a>
Obec:	<a href="#">Kondrac [529931]</a>
Katastrální území:	<a href="#">Dub u Kondrace [668966]</a>
Číslo LV:	<a href="#">10001</a>
Výměra [m <sup>2</sup> ]:	534
Typ parcely:	Parcela katastru nemovitostí
Mapový list:	KMD
Určení výměry:	Graficky nebo v digitalizované mapě
Způsob využití:	silnice
Druh pozemku:	ostatní plocha



### Sousední parcely

## Vlastníci, jiní oprávnění

Vlastnické právo	Podíl
Obec Kondrac, č. p. 3, 25801 Kondrac	

## Způsob ochrany nemovitosti

Nejsou evidovány žádné způsoby ochrany.

## Seznam BPEJ

Parcela nemá evidované BPEJ.

## Omezení vlastnického práva

Nejsou evidována žádná omezení.

## Jiné zápisy

Nejsou evidovány žádné jiné zápisy.

Nemovitost je v územním obvodu, kde státní správu katastru nemovitostí ČR vykonává [Katastrální úřad pro Středočeský kraj, Katastrální pracoviště Benešov](#).

Zobrazené údaje mají informativní charakter. Platnost k 14.09.2015 07:02:02.



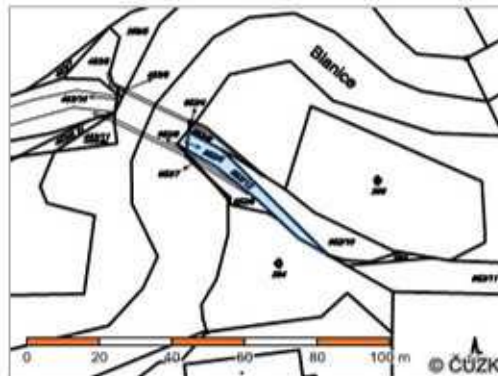


## Nahlížení do katastru nemovitostí

Parcela   Stavba   Jednotka   Právo stavby   Řízení   Mapa   LV   Kat. území

### Informace o pozemku

Parcelní číslo:	<a href="#">952/12</a>
Obec:	<a href="#">Kondrac [529931]</a>
Katastrální území:	<a href="#">Dub u Kondrace [668966]</a>
Číslo LV:	<a href="#">10001</a>
Výměra [m <sup>2</sup> ]:	156
Typ parcely:	Parcela katastru nemovitostí
Mapový list:	KMD
Určení výměry:	Graficky nebo v digitalizované mapě
Způsob využití:	silnice
Druh pozemku:	ostatní plocha



#### Sousední parcely

### Vlastníci, jiní oprávnění

#### Vlastnické právo

Podíl

Obec Kondrac, č. p. 3, 25801 Kondrac

### Způsob ochrany nemovitosti

Nejsou evidovány žádné způsoby ochrany.

### Seznam BPEJ

Parcela nemá evidované BPEJ.

### Omezení vlastnického práva

Nejsou evidována žádná omezení.

### Jiné zápisy

Nejsou evidovány žádné jiné zápisy.

Nemovitost je v územním obvodu, kde státní správu katastru nemovitostí ČR vykonává [Katastrální úřad pro Středočeský kraj, Katastrální pracoviště Benešov](#)

Zobrazené údaje mají informativní charakter. Platnost k 14.09.2015 07:02:02.



Parcela   Stavba   Jednotka   Právo stavby   Řízení   Mapa   LV   Kat. území

## Informace o pozemku

Parcelní číslo:	<a href="#">459/2</a>
Obec:	<a href="#">Vlašim [530883]</a>
Katastrální území:	<a href="#">Znosim [630675]</a>
Číslo LV:	<a href="#">10001</a>
Výměra [m²]:	1113
Typ parcely:	Parcela katastru nemovitostí
Mapový list:	KMD
Určení výměry:	Graficky nebo v digitalizované mapě
Způsob využití:	ostatní komunikace
Druh pozemku:	ostatní plocha



Sousední parcely

## Vlastníci, jiní oprávnění

Vlastnické právo	Podíl
Město Vlašim, Jana Masaryka 302, 25801 Vlašim	

## Způsob ochrany nemovitosti

Nejsou evidovány žádné způsoby ochrany.

## Seznam BPEJ

Parcela nemá evidované BPEJ.

## Omezení vlastnického práva

Nejsou evidována žádná omezení.

## Jiné zápisy

Nejsou evidovány žádné jiné zápisy.

Nemovitost je v územním obvodu, kde státní správu katastru nemovitostí ČR vykonává [Katastrální úřad pro Středočeský kraj, Katastrální pracoviště Benešov](#)

Zobrazené údaje mají informativní charakter. Platnost k 14.09.2015 09:02:03.

Parcela   Stavba   Jednotka   Právo stavby   Řízení   Mapa   LV   Kat. území

## Informace o pozemku

Parcelní číslo:	<a href="#">459/3</a>
Obec:	<a href="#">Vlašim [530883]</a>
Katastrální území:	<a href="#">Zrosim [630675]</a>
Číslo LV:	<a href="#">10001</a>
Výměra [m <sup>2</sup> ]:	2470
Typ parcely:	Parcela katastru nemovitostí
Mapový list:	KMD
Určení výměry:	Graficky nebo v digitalizované mapě
Způsob využití:	ostatní komunikace
Druh pozemku:	ostatní plocha



Sousední parcely

## Vlastníci, jiní oprávnění

Vlastnické právo	Podíl
Město Vlašim, Jana Masaryka 302, 25801 Vlašim	

## Způsob ochrany nemovitosti

Nejsou evidovány žádné způsoby ochrany.

## Seznam BPEJ

Parcela nemá evidované BPEJ.

## Omezení vlastnického práva

Typ
Věcné břemeno zřizování a provozování vedení

## Jiné zápisy

Nejsou evidovány žádné jiné zápisy.

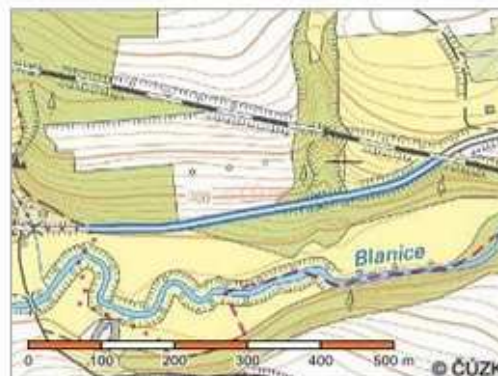
Nemovitost je v územním obvodu, kde státní správu katastru nemovitostí ČR vykonává [Katastrální úřad pro Středočeský kraj, Katastrální pracoviště Benešov](#)

Zobrazené údaje mají informativní charakter. Platnost k 14.09.2015 07:02:02.

Parcela Stavba Jednotka Právo stavby Řízení Mapa LV Kat. území

## Informace o pozemku

Parcelní číslo:	<a href="#">470/1</a>
Obec:	<a href="#">Vlašim [530883]</a>
Katastrální území:	<a href="#">Znosim [630675]</a>
Číslo LV:	<a href="#">551</a>
Výměra [m <sup>2</sup> ]:	6830
Typ parcely:	Parcela katastru nemovitostí
Mapový list:	KMD
Určení výměry:	Graficky nebo v digitalizované mapě
Způsob využití:	silnice
Druh pozemku:	ostatní plocha



Sousední parcely

## Vlastníci, jiní oprávnění

Vlastnické právo	Podíl
Středočeský kraj, Zborovská 81/11, Smíchov, 15000 Praha 5	
Hospodaření se svěřeným majetkem kraje	Podíl
Krajská správa a údržba silnic Středočeského kraje, příspěvková organizace, Zborovská 81/11, Smíchov, 15021 Praha	

## Způsob ochrany nemovitosti

Nejsou evidovány žádné způsoby ochrany.

## Seznam BPEJ

Parcela nemá evidované BPEJ.

## Omezení vlastnického práva

Nejsou evidována žádná omezení.

## Jiné zápisy

Nejsou evidovány žádné jiné zápisy.

Nemovitost je v územním obvodu, kde státní správu katastru nemovitostí ČR vykonává [Katastrální úřad pro Středočeský kraj, Katastrální pracoviště Benešov](#)

Zobrazené údaje mají informativní charakter. Platnost k 14.09.2015 07:02:02.



Parcela Stavba Jednotka Právo stavby Řízení Mapa LV Kat. území

## Informace o pozemku

Parcelní číslo:	<a href="#">470/3</a>
Obec:	<a href="#">Vlašim [530883]</a>
Katastrální území:	<a href="#">Znosim [630675]</a>
Číslo LV:	<a href="#">551</a>
Výměra [m <sup>2</sup> ]:	4145
Typ parcely:	Parcela katastru nemovitostí
Mapový list:	KMD
Určení výměry:	Graficky nebo v digitalizované mapě
Způsob využití:	silnice
Druh pozemku:	ostatní plocha



### Sousední parcely

## Vlastníci, jiní oprávnění

Vlastnické právo	Podíl
Středočeský kraj, Zborovská 81/11, Smíchov, 15000 Praha 5	
Hospodaření se svěřeným majetkem kraje	Podíl
Krajská správa a údržba silnic Středočeského kraje, příspěvková organizace, Zborovská 81/11, Smíchov, 15021 Praha	

## Způsob ochrany nemovitosti

Nejsou evidovány žádné způsoby ochrany.

## Seznam BPEJ

Parcela nemá evidované BPEJ.

## Omezení vlastnického práva

Typ
Věcné břemeno umístění a provoz. elektrorozvodného zařízení
Věcné břemeno zřizování a provozování vedení

## Jiné zápisy

Nejsou evidovány žádné jiné zápisy.

Nemovitost je v územním obvodu, kde státní správu katastru nemovitostí ČR vykonává [Katastrální úřad pro Středočeský kraj, Katastrální pracoviště Benešov](#)

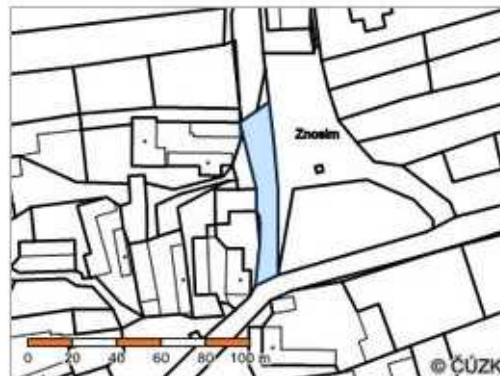
Zobrazené údaje mají informativní charakter. Platnost k 14.09.2015 07:02:02.



Parcela Stavba Jednotka Právo stavby Řízení Mapa LV Kat. území

## Informace o pozemku

Parcelní číslo:	<a href="#">481/1</a>
Obec:	<a href="#">Vlašim [530883]</a>
Katastrální území:	<a href="#">Znosim [630675]</a>
Číslo LV:	<a href="#">10001</a>
Výměra [m <sup>2</sup> ]:	784
Typ parcely:	Parcela katastru nemovitostí
Mapový list:	KMD
Určení výměry:	Graficky nebo v digitalizované mapě
Způsob využití:	silnice
Druh pozemku:	ostatní plocha



### Sousední parcely

## Vlastníci, jiní oprávnění

Vlastnické právo	Podíl
Město Vlašim, Jana Masaryka 302, 25801 Vlašim	

## Způsob ochrany nemovitosti

Nejsou evidovány žádné způsoby ochrany.

## Seznam BPEJ

Parcela nemá evidované BPEJ.

## Omezení vlastnického práva

Nejsou evidována žádná omezení.

## Jiné zápisy

Nejsou evidovány žádné jiné zápisy.

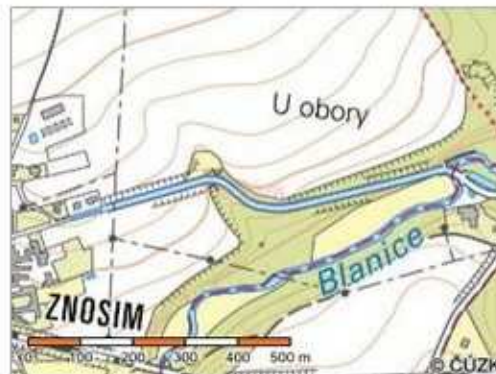
Nemovitost je v územním obvodu, kde státní správu katastru nemovitostí ČR vykonává [Katastrální úřad pro Středočeský kraj, Katastrální pracoviště Benešov](#)

Zobrazené údaje mají informativní charakter. Platnost k 14.09.2015 09:02:03.

Parcela Stavba Jednotka Právo stavby Řízení Mapa LV Kat. území

## Informace o pozemku

Parcelní číslo:	<a href="#">483/1</a>
Obec:	<a href="#">Vlašim [530883]</a>
Katastrální území:	<a href="#">Znosim [630675]</a>
Číslo LV:	<a href="#">551</a>
Výměra [m <sup>2</sup> ]:	9942
Typ parcely:	Parcela katastru nemovitostí
Mapový list:	KMD
Určení výměry:	Graficky nebo v digitalizované mapě
Způsob využití:	silnice
Druh pozemku:	ostatní plocha



Sousední parcely

## Vlastníci, jiní oprávnění

Vlastnické právo	Podíl
Středočeský kraj, Zborovská 81/11, Smíchov, 15000 Praha 5	
Hospodaření se svěřeným majetkem kraje	Podíl
Krajská správa a údržba silnic Středočeského kraje, příspěvková organizace, Zborovská 81/11, Smíchov, 15021 Praha	

## Způsob ochrany nemovitosti

Nejsou evidovány žádné způsoby ochrany.

## Seznam BPEJ

Parcela nemá evidované BPEJ.

## Omezení vlastnického práva

Typ
Věcné břemeno zřizování a provozování vedení

## Jiné zápisy

Nejsou evidovány žádné jiné zápisy.

Nemovitost je v územním obvodu, kde státní správu katastru nemovitostí ČR vykonává [Katastrální úřad pro Středočeský kraj](#), Katastrální pracoviště Benešov

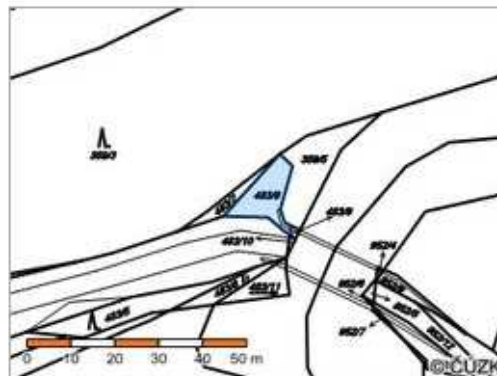
Zobrazené údaje mají informativní charakter. Platnost k 14.09.2015 07:02:02.



Parcela   Stavba   Jednotka   Právo stavby   Řízení   Mapa   LV   Kat. území

## Informace o pozemku

Parcelní číslo:	<a href="#">483/8</a>
Obec:	<a href="#">Vlašim [530883]</a>
Katastrální území:	<a href="#">Znosim [630675]</a>
Číslo LV:	<a href="#">551</a>
Výměra [m <sup>2</sup> ]:	122
Typ parcely:	Parcela katastru nemovitostí
Mapový list:	KMD
Určení výměry:	Graficky nebo v digitalizované mapě
Způsob využití:	silnice
Druh pozemku:	ostatní plocha



Sousední parcely

## Vlastníci, jiní oprávnění

Vlastnické právo	Podíl
Středočeský kraj, Zborovská 81/11, Smíchov, 15000 Praha 5	
Hospodaření se svěřeným majetkem kraje	Podíl
Krajská správa a údržba silnic Středočeského kraje, příspěvková organizace, Zborovská 81/11, Smíchov, 15021 Praha	

## Způsob ochrany nemovitosti

Nejsou evidovány žádné způsoby ochrany.

## Seznam BPEJ

Parcela nemá evidované BPEJ.

## Omezení vlastnického práva

Nejsou evidována žádná omezení.

## Jiné zápisy

Nejsou evidovány žádné jiné zápisy.

Nemovitost je v územním obvodu, kde státní správu katastru nemovitostí ČR vykonává [Katastrální úřad pro Středočeský kraj, Katastrální pracoviště Benešov](#)

Zobrazené údaje mají informativní charakter. Platnost k 14.09.2015 07:02:02.



Parcela Stavba Jednotka Právo stavby Řízení Mapa LV Kat. území

## Informace o pozemku

Parcelní číslo:	<a href="#">489/1</a>
Obec:	<a href="#">Vlašim [530883]</a>
Katastrální území:	<a href="#">Znosim [630675]</a>
Číslo LV:	<a href="#">186</a>
Výměra [m <sup>2</sup> ]:	32990
Typ parcely:	Parcela katastru nemovitostí
Mapový list:	KMD
Určení výměry:	Graficky nebo v digitalizované mapě
Způsob využití:	dráha
Druh pozemku:	ostatní plocha



Sousední parcely

## Vlastníci, jiní oprávnění

Vlastnické právo	Podíl
Česká republika,	
Právo hospodařit s majetkem státu	Podíl
Správa železniční dopravní cesty, státní organizace, Dílčedná 1003/7, Nové Město, 11000 Praha 1	

## Způsob ochrany nemovitosti

Nejsou evidovány žádné způsoby ochrany.

## Seznam BPEJ

Parcela nemá evidované BPEJ.

## Omezení vlastnického práva

Typ
Věcné břemeno zřizování a provozování vedení

## Jiné zápisy

Nejsou evidovány žádné jiné zápisy.

Nemovitost je v územním obvodu, kde státní správu katastru nemovitostí ČR vykonává [Katastrální úřad pro Středočeský kraj, Katastrální pracoviště Benešov](#)

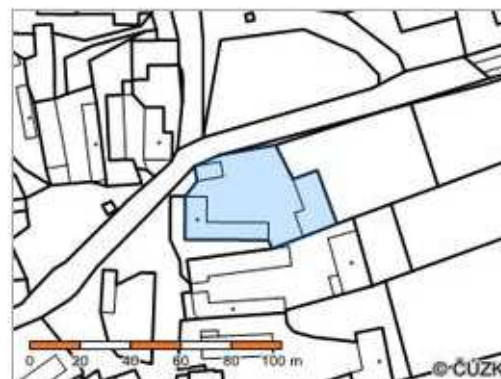
Zobrazené údaje mají informativní charakter. Platnost k 14.09.2015 07:02:02.



Parcela Stavba Jednotka Právo stavby Řízení Mapa LV Kat. území

## Informace o pozemku

Parcelní číslo:	<a href="#">st. 23</a>
Obec:	<a href="#">Vlašim [530883]</a>
Katastrální území:	<a href="#">Znosim [630675]</a>
Číslo LV:	<a href="#">236</a>
Výměra [m <sup>2</sup> ]:	1793
Typ parcely:	Parcela katastru nemovitostí
Mapový list:	KMD
Určení výměry:	Graficky nebo v digitalizované mapě
Druh pozemku:	zastavěná plocha a nádvoří



## Součástí je stavba

Budova s číslem popisným:	<a href="#">Znosim [306781]</a> , č. p. 1; zemědělská usedlost
Stavba stojí na pozemku:	p. č. <a href="#">st. 23</a>
Stavební objekt:	<a href="#">č. p. 1</a>
Adresní místa:	<a href="#">č. p. 1</a>

Sousední parcely

## Vlastníci, jiní oprávnění

Vlastnické právo	Podíl
Krňanská Jana, Znosim 1, 25801 Vlašim	1/2
Vojtová Zdeňka, Znosim 1, 25801 Vlašim	1/2

## Způsob ochrany nemovitosti

Nejsou evidovány žádné způsoby ochrany.

## Seznam BPEJ

Parcela nemá evidované BPEJ.

## Omezení vlastnického práva

Nejsou evidována žádná omezení.

## Jiné zápisy

Nejsou evidovány žádné jiné zápisy.

Nemovitost je v územním obvodu, kde státní správu katastru nemovitostí ČR vykonává [Katastrální úřad pro Středočeský kraj, Katastrální pracoviště Benešov](#)

Zobrazené údaje mají informativní charakter. Platnost k 14.09.2015 09:02:03.

Parcela Stavba Jednotka Právo stavby Řízení Mapa LV Kat. území

## Informace o pozemku

Parcelní číslo:	<a href="#">389/3</a>
Obec:	<a href="#">Vlašim [530883]</a>
Katastrální území:	<a href="#">Nesperská Lhota [703800]</a>
Číslo LV:	<a href="#">138</a>
Výměra [m <sup>2</sup> ]:	786
Typ parcely:	Parcela katastru nemovitostí
Mapový list:	KMD
Určení výměry:	Graficky nebo v digitalizované mapě
Druh pozemku:	zahrada



Sousední parcely

## Vlastníci, jiní oprávnění

Vlastnické právo	Podíl
Kocourková Markéta, Nesperská Lhota 34, 25801 Vlašim	

## Způsob ochrany nemovitosti

Název
zemědělský půdní fond

## Seznam BPEJ

BPEJ	Výměra
<a href="#">52901</a>	786

## Omezení vlastnického práva

Typ
Zástavní právo smluvní

## Jiné zápisy

Nejsou evidovány žádné jiné zápisy.
-------------------------------------

Nemovitost je v územním obvodu, kde státní správu katastru nemovitostí ČR vykonává [Katastrální úřad pro Středočeský kraj, Katastrální pracoviště Benešov](#)

Zobrazené údaje mají informativní charakter. Platnost k 14.09.2015 09:02:03.

Parcela Stavba Jednotka Právo stavby Řízení Mapa LV Kat. území

## Informace o pozemku

Parcelní číslo:	<a href="#">390/3</a>
Obec:	<a href="#">Vlašim [530883]</a>
Katastrální území:	<a href="#">Nesperská Lhota [703800]</a>
Číslo LV:	<a href="#">23</a>
Výměra [m <sup>2</sup> ]:	282
Typ parcely:	Parcela katastru nemovitostí
Mapový list:	KMD
Určení výměry:	Graficky nebo v digitalizované mapě
Druh pozemku:	zahrada



Sousední parcely

## Vlastníci, jiní oprávnění

Vlastnické právo	Podíl
Malá Jindřiška, Jeřábkova 1460/10, Chodov, 14900 Praha 4	

## Způsob ochrany nemovitosti

Název
zemědělský půdní fond

## Seznam BPEJ

BPEJ	Výměra
<a href="#">52901</a>	282

## Omezení vlastnického práva

Typ
Věcné břemeno užívání

## Jiné zápisy

Nejsou evidovány žádné jiné zápisy.
-------------------------------------

Nemovitost je v územním obvodu, kde státní správu katastru nemovitostí ČR vykonává [Katastrální úřad pro Středočeský kraj, Katastrální pracoviště Benešov](#)

Zobrazené údaje mají informativní charakter. Platnost k 14.09.2015 09:02:03.



Parcela   Stavba   Jednotka   Právo stavby   Řízení   Mapa   LV   Kat. území

## Informace o pozemku

Parcelní číslo:	<a href="#">391/2</a>
Obec:	<a href="#">Vlašim [5308831]</a>
Katastrální území:	<a href="#">Nesperská Lhota [703800]</a>
Číslo LV:	<a href="#">30</a>
Výměra [m <sup>2</sup> ]:	221
Typ parcely:	Parcela katastru nemovitostí
Mapový list:	KMD
Určení výměry:	Graficky nebo v digitalizované mapě
Druh pozemku:	zahrada



Sousední parcely

## Vlastníci, jiní oprávnění

Vlastnické právo	Podíl
SJM Pultr Josef a Pultrová Jarmila, Famfulíkova 1134/12, Kobylisy, 18200 Praha 8	

## Způsob ochrany nemovitosti

Název
zemědělský půdní fond

## Seznam BPEJ

BPEJ	Výměra
<a href="#">52901</a>	221

## Omezení vlastnického práva

Nejsou evidována žádná omezení.
---------------------------------

## Jiné zápisy

Nejsou evidovány žádné jiné zápisy.
-------------------------------------

Nemovitost je v územním obvodu, kde státní správu katastru nemovitostí ČR vykonává [Katastrální úřad pro Středočeský kraj, Katastrální pracoviště Benešov](#)

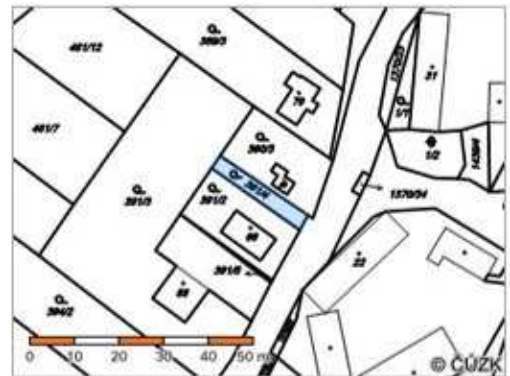
Zobrazené údaje mají informativní charakter. Platnost k 14.09.2015 09:02:03.



Parcela Stavba Jednotka Právo stavby Řízení Mapa LV Kat. území

## Informace o pozemku

Parcelní číslo:	<a href="#">391/4</a>
Obec:	<a href="#">Vlašim [530883]</a>
Katastrální území:	<a href="#">Nesperská Lhota [703800]</a>
Číslo LV:	<a href="#">30</a>
Výměra [m <sup>2</sup> ]:	88
Typ parcely:	Parcela katastru nemovitostí
Mapový list:	KMD
Určení výměry:	Graficky nebo v digitalizované mapě
Druh pozemku:	zahrada



Sousední parcely

## Vlastníci, jiní oprávnění

Vlastnické právo	Podíl
SJM Pultr Josef a Pultrová Jarmila, Famfulíkova 1134/12, Kobylisy, 18200 Praha 8	

## Způsob ochrany nemovitosti

Název
zemědělský půdní fond

## Seznam BPEJ

BPEJ	Výměra
<a href="#">52901</a>	88

## Omezení vlastnického práva

Nejsou evidována žádná omezení.
---------------------------------

## Jiné zápisy

Nejsou evidovány žádné jiné zápisy.
-------------------------------------

Nemovitost je v územním obvodu, kde státní správu katastru nemovitostí ČR vykonává [Katastrální úřad pro Středočeský kraj, Katastrální pracoviště Benešov](#)

Zobrazené údaje mají informativní charakter. Platnost k 14.09.2015 09:02:03.

Parcela Stavba Jednotka Právo stavby Řízení Mapa LV Kat. území

## Informace o pozemku

Parcelní číslo:	<a href="#">391/5</a>
Obec:	<a href="#">Vlašim [530883]</a>
Katastrální území:	<a href="#">Nesperská Lhota [703800]</a>
Číslo LV:	<a href="#">251</a>
Výměra [m <sup>2</sup> ]:	9
Typ parcely:	Parcela katastru nemovitostí
Mapový list:	KMD
Určení výměry:	Graficky nebo v digitalizované mapě
Druh pozemku:	záhrada



### Sousední parcely

## Vlastníci, jiní oprávnění

Vlastnické právo	Podíl
Slavata Stanislav, Nesperská Lhota 22, 25801 Vlašim	

## Způsob ochrany nemovitosti

Název
zemědělský půdní fond

## Seznam BPEJ

BPEJ	Výměra
<a href="#">52901</a>	9

## Omezení vlastnického práva

Nejsou evidována žádná omezení.
---------------------------------

## Jiné zápisy

Nejsou evidovány žádné jiné zápisy.
-------------------------------------

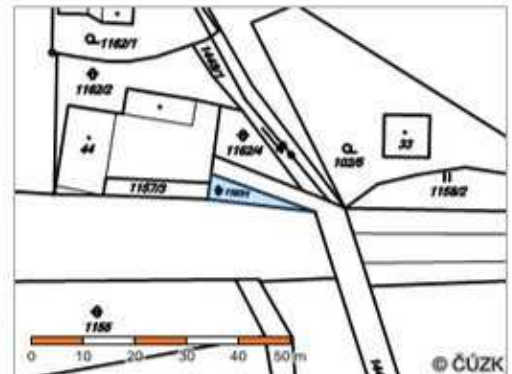
Nemovitost je v územním obvodu, kde státní správu katastru nemovitostí ČR vykonává [Katastrální úřad pro Středočeský kraj, Katastrální pracoviště Benešov](#)

Zobrazené údaje mají informativní charakter. Platnost k 14.09.2015 09:02:03.

Parcela Stavba Jednotka Právo stavby Řízení Mapa LV Kat. území

## Informace o pozemku

Parcelní číslo:	<a href="#">1157/1</a>
Obec:	<a href="#">Vlašim [530883]</a>
Katastrální území:	<a href="#">Nesperská Lhota [703800]</a>
Číslo LV:	<a href="#">292</a>
Výměra [m <sup>2</sup> ]:	47
Typ parcely:	Parcela katastru nemovitostí
Mapový list:	KMD
Určení výměry:	Graficky nebo v digitalizované mapě
Způsob využití:	neplodná půda
Druh pozemku:	ostatní plocha



### Sousední parcely

## Vlastníci, jiní oprávnění

Vlastnické právo	Podíl
Kopecký Zdeněk, č. p. 3, 25801 Kondrac	

## Způsob ochrany nemovitosti

Nejsou evidovány žádné způsoby ochrany.

## Seznam BPEJ

Parcela nemá evidované BPEJ.

## Omezení vlastnického práva

Typ
Věcné břemeno užívání

## Jiné zápisy

Nejsou evidovány žádné jiné zápisy.

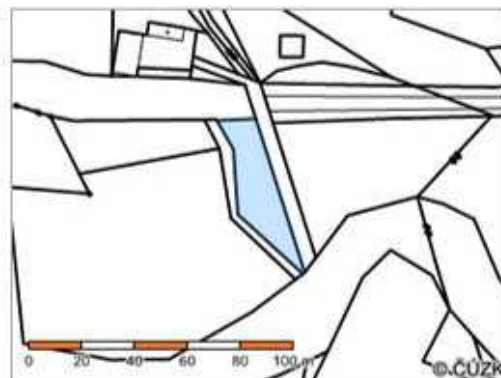
Nemovitost je v územním obvodu, kde státní správu katastru nemovitostí ČR vykonává [Katastrální úřad pro Středočeský kraj, Katastrální pracoviště Benešov](#).

Zobrazené údaje mají informativní charakter. Platnost k 14.09.2015 09:02:03.

Parcela Stavba Jednotka Právo stavby Řízení Mapa LV Kat. území

## Informace o pozemku

Parcelní číslo:	<a href="#">1157/2</a>
Obec:	<a href="#">Vlašim [530883]</a>
Katastrální území:	<a href="#">Nesperská Lhota [703800]</a>
Číslo LV:	<a href="#">10001</a>
Výměra [m <sup>2</sup> ]:	682
Typ parcely:	Parcela katastru nemovitostí
Mapový list:	KMD
Určení výměry:	Graficky nebo v digitalizované mapě
Druh pozemku:	trvalý travní porost



Sousední parcely

## Vlastníci, jiní oprávnění

Vlastnické právo	Podíl
Město Vlašim, Jana Masaryka 302, 25801 Vlašim	

## Způsob ochrany nemovitosti

Název
zemědělský půdní fond

## Seznam BPEJ

BPEJ	Výměra
<a href="#">55800</a>	682

## Omezení vlastnického práva

Nejsou evidována žádná omezení.

## Jiné zápisy

Nejsou evidovány žádné jiné zápisy.

Nemovitost je v územním obvodu, kde státní správu katastru nemovitostí ČR vykonává [Katastrální úřad pro Středočeský kraj, Katastrální pracoviště Benešov](#)

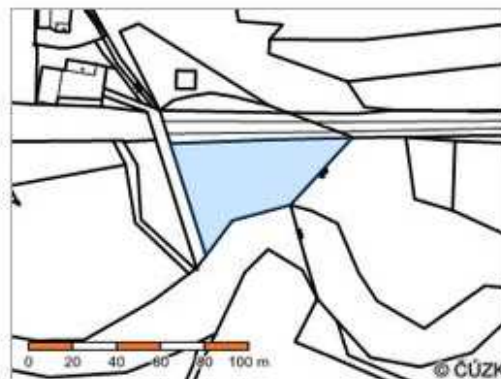
Zobrazené údaje mají informativní charakter. Platnost k 14.09.2015 09:02:03.



Parcela Stavba Jednotka Právo stavby Řízení Mapa LV Kat. území

## Informace o pozemku

Parcelní číslo:	<a href="#">1158/1</a>
Obec:	<a href="#">Vlašim [530883]</a>
Katastrální území:	<a href="#">Nesperská Lhota [703800]</a>
Číslo LV:	<a href="#">161</a>
Výměra [m <sup>2</sup> ]:	2319
Typ parcely:	Parcela katastru nemovitostí
Mapový list:	KMD
Určení výměry:	Graficky nebo v digitalizované mapě
Druh pozemku:	trvalý travní porost



Sousední parcely

## Vlastníci, jiní oprávnění

Vlastnické právo	Podíl
Klápa Josef, Longenova 1133, 25801 Vlašim	1/2
Klápová Jindřiška, Longenova 1133, 25801 Vlašim	1/2

## Způsob ochrany nemovitosti

Název
zemědělský půdní fond

## Seznam BPEJ

BPEJ	Výměra
<a href="#">55800</a>	2319

## Omezení vlastnického práva

Nejsou evidována žádná omezení.

## Jiné zápisy

Nejsou evidovány žádné jiné zápisy.

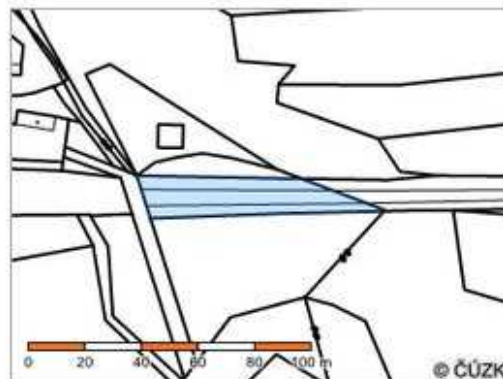
Nemovitost je v územním obvodu, kde státní správu katastru nemovitostí ČR vykonává [Katastrální úřad pro Středočeský kraj, Katastrální pracoviště Benešov](#)

Zobrazené údaje mají informativní charakter. Platnost k 14.09.2015 07:02:02.

Parcela   Stavba   Jednotka   Právo stavby   Řízení   Mapa   LV   Kat. území

## Informace o pozemku

Parcelní číslo:	<a href="#">1158/4</a>
Obec:	<a href="#">Vlašim [530883]</a>
Katastrální území:	<a href="#">Nesperská Lhota [703800]</a>
Číslo LV:	<a href="#">111</a>
Výměra [m <sup>2</sup> ]:	920
Typ parcely:	Parcela katastru nemovitostí
Mapový list:	KMD
Určení výměry:	Graficky nebo v digitalizované mapě
Způsob využití:	silnice
Druh pozemku:	ostatní plocha



Sousední parcely

## Vlastníci, jiní oprávnění

Vlastnické právo	Podíl
Středočeský kraj, Zborovská 81/11, Smíchov, 15000 Praha 5	
Hospodaření se svěřeným majetkem kraje	Podíl
Krajská správa a údržba silnic Středočeského kraje, příspěvková organizace, Zborovská 81/11, Smíchov, 15021 Praha	

## Způsob ochrany nemovitosti

Nejsou evidovány žádné způsoby ochrany.

## Seznam BPEJ

Parcela nemá evidované BPEJ.

## Omezení vlastnického práva

Nejsou evidována žádná omezení.

## Jiné zápisy

Nejsou evidovány žádné jiné zápisy.

Nemovitost je v územním obvodu, kde státní správu katastru nemovitostí ČR vykonává [Katastrální úřad pro Středočeský kraj, Katastrální pracoviště Benešov](#).

Zobrazené údaje mají informativní charakter. Platnost k 14.09.2015 07:02:02.

Parcela   Stavba   Jednotka   Právo stavby   Řízení   Mapa   LV   Kat. území

## Informace o pozemku

Parcelní číslo:	<a href="#">1363</a>
Obec:	<a href="#">Vlašim [530883]</a>
Katastrální území:	<a href="#">Nesperská Lhota [703800]</a>
Číslo LV:	<a href="#">111</a>
Výměra [m <sup>2</sup> ]:	29376
Typ parcely:	Parcela katastru nemovitostí
Mapový list:	KMD
Určení výměry:	Graficky nebo v digitalizované mapě
Způsob využití:	silnice
Druh pozemku:	ostatní plocha



Sousední parcely

## Vlastníci, jiní oprávnění

Vlastnické právo	Podíl
Středočeský kraj, Zborovská 81/11, Smíchov, 15000 Praha 5	
Hospodaření se svěřeným majetkem kraje	Podíl
Krajská správa a údržba silnic Středočeského kraje, příspěvková organizace, Zborovská 81/11, Smíchov, 15021 Praha	

## Způsob ochrany nemovitosti

Nejsou evidovány žádné způsoby ochrany.

## Seznam BPEJ

Parcela nemá evidované BPEJ.

## Omezení vlastnického práva

Nejsou evidována žádná omezení.

## Jiné zápisy

Nejsou evidovány žádné jiné zápisy.

Nemovitost je v územním obvodu, kde státní správu katastru nemovitostí ČR vykonává [Katastrální úřad pro Středočeský kraj, Katastrální pracoviště Benešov](#)

Zobrazené údaje mají informativní charakter. Platnost k 14.09.2015 07:02:02.





Parcela   Stavba   Jednotka   Právo stavby   Řízení   Mapa   LV   Kat. území

## Informace o pozemku

Parcelní číslo:	<a href="#">1366</a>
Obec:	<a href="#">Vlašim [530883]</a>
Katastrální území:	<a href="#">Nesperská Lhota [703800]</a>
Číslo LV:	<a href="#">111</a>
Výměra [m <sup>2</sup> ]:	4277
Typ parcely:	Parcela katastru nemovitostí
Mapový list:	KMD
Určení výměry:	Graficky nebo v digitalizované mapě
Způsob využití:	silnice
Druh pozemku:	ostatní plocha



### Sousední parcely

## Vlastníci, jiní oprávnění

Vlastnické právo	Podíl
Středočeský kraj, Zborovská 81/11, Smíchov, 15000 Praha 5	
Hospodaření se svěřeným majetkem kraje	Podíl
Krajská správa a údržba silnic Středočeského kraje, příspěvková organizace, Zborovská 81/11, Smíchov, 15021 Praha	

## Způsob ochrany nemovitosti

Nejsou evidovány žádné způsoby ochrany.

## Seznam BPEJ

Parcela nemá evidované BPEJ.

## Omezení vlastnického práva

Typ
Věcné břemeno umístění a provoz. elektrorozvodného zařízení

## Jiné zápisy

Nejsou evidovány žádné jiné zápisy.

Nemovitost je v územním obvodu, kde státní správu katastru nemovitostí ČR vykonává [Katastrální úřad pro Středočeský kraj, Katastrální pracoviště Benešov](#)

Zobrazené údaje mají informativní charakter. Platnost k 14.09.2015 07:02:02.



## Informace o pozemku

Parcelní číslo:	<a href="#">1370/23</a>
Obec:	<a href="#">Vlašim [530883]</a>
Katastrální území:	<a href="#">Nesperská Lhota [703800]</a>
Číslo LV:	<a href="#">180</a>
Výměra [m <sup>2</sup> ]:	71
Typ parcely:	Parcela katastru nemovitostí
Mapový list:	KMD
Určení výměry:	Graficky nebo v digitalizované mapě
Způsob využití:	ostatní komunikace
Druh pozemku:	ostatní plocha



### Sousední parcely

## Vlastníci, jiní oprávnění

Vlastnické právo	Podíl
Novák Josef Ing., Nesperská Lhota 9, 25801 Vlašim	

## Způsob ochrany nemovitosti

Nejsou evidovány žádné způsoby ochrany.

## Seznam BPEJ

Parcela nemá evidované BPEJ.

## Omezení vlastnického práva

Nejsou evidována žádná omezení.

## Jiné zápisy

Nejsou evidovány žádné jiné zápisy.

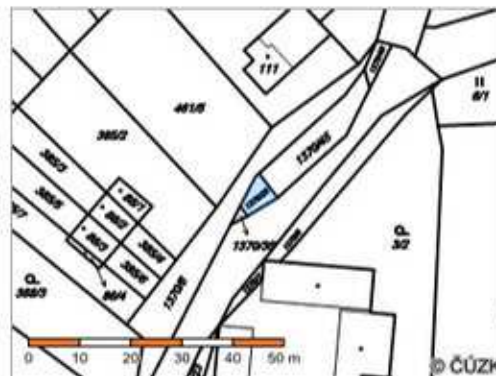
Nemovitost je v územním obvodu, kde státní správu katastru nemovitostí ČR vykonává [Katastrální úřad pro Středočeský kraj, Katastrální pracoviště Benešov](#)

Zobrazené údaje mají informativní charakter. Platnost k 14.09.2015 09:02:03.

Parcela   Stavba   Jednotka   Právo stavby   Řízení   Mapa   LV   Kat. území

## Informace o pozemku

Parcelní číslo:	<a href="#">1370/25</a>
Obec:	<a href="#">Vlašim [530883]</a>
Katastrální území:	<a href="#">Nesperská Lhota [703800]</a>
Číslo LV:	<a href="#">124</a>
Výměra [m <sup>2</sup> ]:	30
Typ parcely:	Parcela katastru nemovitostí
Mapový list:	KMD
Určení výměry:	Graficky nebo v digitalizované mapě
Způsob využití:	ostatní komunikace
Druh pozemku:	ostatní plocha



Sousední parcely

## Vlastníci, jiní oprávnění

Vlastnické právo	Podíl
Jirmásek Milan, Nesperská Lhota 25, 25801 Vlašim	

## Způsob ochrany nemovitosti

Nejsou evidovány žádné způsoby ochrany.

## Seznam BPEJ

Parcela nemá evidované BPEJ.

## Omezení vlastnického práva

Nejsou evidována žádná omezení.

## Jiné zápisy

Nejsou evidovány žádné jiné zápisy.

Nemovitost je v územním obvodu, kde státní správu katastru nemovitostí ČR vykonává [Katastrální úřad pro Středočeský kraj, Katastrální pracoviště Benešov](#)

Zobrazené údaje mají informativní charakter. Platnost k 14.09.2015 09:02:03.



Parcela   Stavba   Jednotka   Právo stavby   Řízení   Mapa   LV   Kat. území

### Informace o pozemku

Parcelní číslo:	<a href="#">1370/35</a>
Obec:	<a href="#">Vlašim [530883]</a>
Katastrální území:	<a href="#">Nesperská Lhota [703800]</a>
Číslo LV:	<a href="#">180</a>
Výměra [m <sup>2</sup> ]:	5
Typ parcely:	Parcela katastru nemovitostí
Mapový list:	KMD
Určení výměry:	Graficky nebo v digitalizované mapě
Způsob využití:	ostatní komunikace
Druh pozemku:	ostatní plocha



Sousední parcely

### Vlastníci, jiní oprávnění

Vlastnické právo	Podíl
Novák Josef Ing., Nesperská Lhota 9, 25801 Vlašim	

### Způsob ochrany nemovitostí

Nejsou evidovány žádné způsoby ochrany.

### Seznam BPEJ

Parcela nemá evidované BPEJ.

### Omezení vlastnického práva

Nejsou evidována žádná omezení.

### Jiné zápisy

Nejsou evidovány žádné jiné zápisy.

Nemovitost je v územním obvodu, kde státní správu katastru nemovitostí ČR vykonává [Katastrální úřad pro Středočeský kraj, Katastrální pracoviště Benešov](#).

Zobrazené údaje mají informativní charakter. Platnost k 14.09.2015 09:02:03.



Parcela Stavba Jednotka Právo stavby Řízení Mapa LV Kat. území

## Informace o pozemku

Parcelní číslo:	<a href="#">1370/44</a>
Obec:	<a href="#">Vlašim [530883]</a>
Katastrální území:	<a href="#">Nesperská Lhota [703800]</a>
Číslo LV:	<a href="#">10001</a>
Výměra [m <sup>2</sup> ]:	4131
Typ parcely:	Parcela katastru nemovitostí
Mapový list:	KMD
Určení výměry:	Graficky nebo v digitalizované mapě
Způsob využití:	ostatní komunikace
Druh pozemku:	ostatní plocha



Sousední parcely

## Vlastníci, jiní oprávnění

Vlastnické právo	Podíl
Město Vlašim, Jana Masaryka 302, 25801 Vlašim	

## Způsob ochrany nemovitosti

Nejsou evidovány žádné způsoby ochrany.

## Seznam BPEJ

Parcela nemá evidované BPEJ.

## Omezení vlastnického práva

Typ
Věčné břemeno zřizování a provozování vedení

## Jiné zápisy

Nejsou evidovány žádné jiné zápisy.

Nemovitost je v územním obvodu, kde státní správu katastru nemovitostí ČR vykonává [Katastrální úřad pro Středočeský kraj, Katastrální pracoviště Benešov](#)

Zobrazené údaje mají informativní charakter. Platnost k 14.09.2015 07:02:02.

Parcela   Stavba   Jednotka   Právo stavby   Řízení   Mapa   LV   Kat. území

## Informace o pozemku

Parcelní číslo:	<a href="#">1370/45</a>
Obec:	<a href="#">Vlašim [530883]</a>
Katastrální území:	<a href="#">Nesperská Lhota [703800]</a>
Číslo LV:	<a href="#">46</a>
Výměra [m <sup>2</sup> ]:	153
Typ parcely:	Parcela katastru nemovitostí
Mapový list:	KMD
Určení výměry:	Graficky nebo v digitalizované mapě
Způsob využití:	ostatní komunikace
Druh pozemku:	ostatní plocha



Sousední parcely

## Vlastníci, jiní oprávnění

Vlastnické právo	Podíl
Kupsa Jan, A. Roškotové 1354, 25801 Vlašim	

## Způsob ochrany nemovitosti

Nejsou evidovány žádné způsoby ochrany.

## Seznam BPEJ

Parcela nemá evidované BPEJ.

## Omezení vlastnického práva

Typ
Věcné břemeno užívání

## Jiné zápisy

Nejsou evidovány žádné jiné zápisy.

Nemovitost je v územním obvodu, kde státní správu katastru nemovitostí ČR vykonává [Katastrální úřad pro Středočeský kraj, Katastrální pracoviště Benešov](#).

Zobrazené údaje mají informativní charakter. Platnost k 14.09.2015 07:02:02.

Parcela Stavba Jednotka Právo stavby Řízení Mapa LV Kat. území

## Informace o pozemku

Parcelní číslo:	<a href="#">1370/46</a>
Obec:	<a href="#">Vlašim [5308831]</a>
Katastrální území:	<a href="#">Nesperská Lhota [703800]</a>
Číslo LV:	<a href="#">111</a>
Výměra [m <sup>2</sup> ]:	18
Typ parcely:	Parcela katastru nemovitostí
Mapový list:	KMD
Určení výměry:	Graficky nebo v digitalizované mapě
Způsob využití:	ostatní komunikace
Druh pozemku:	ostatní plocha



Sousední parcely

## Vlastníci, jiní oprávnění

Vlastnické právo	Podíl
Středočeský kraj, Zborovská 81/11, Smíchov, 15000 Praha 5	
Hospodaření se svěřeným majetkem kraje	Podíl
Krajská správa a údržba silnic Středočeského kraje, příspěvková organizace, Zborovská 81/11, Smíchov, 15021 Praha	

## Způsob ochrany nemovitosti

Nejsou evidovány žádné způsoby ochrany.

## Seznam BPEJ

Parcela nemá evidované BPEJ.

## Omezení vlastnického práva

Nejsou evidována žádná omezení.

## Jiné zápisy

Nejsou evidovány žádné jiné zápisy.

Nemovitost je v územním obvodu, kde státní správu katastru nemovitostí ČR vykonává [Katastrální úřad pro Středočeský kraj, Katastrální pracoviště Benešov](#)

Zobrazené údaje mají informativní charakter. Platnost k 14.09.2015 07:02:02.





Parcela   Stavba   Jednotka   Právo stavby   Řízení   Mapa   LV   Kat. území

### Informace o pozemku

Parcelní číslo:	<a href="#">1370/6</a>
Obec:	<a href="#">Vlašim [530883]</a>
Katastrální území:	<a href="#">Nesperská Lhota [703800]</a>
Číslo LV:	<a href="#">10001</a>
Výměra [m <sup>2</sup> ]:	424
Typ parcely:	Parcela katastru nemovitostí
Mapový list:	KMD
Určení výměry:	Graficky nebo v digitalizované mapě
Způsob využití:	ostatní komunikace
Druh pozemku:	ostatní plocha



#### Sousední parcely

### Vlastníci, jiní oprávnění

Vlastnické právo	Podíl
Město Vlašim, Jana Masaryka 302, 25801 Vlašim	

### Způsob ochrany nemovitosti

Nejsou evidovány žádné způsoby ochrany.

### Seznam BPEJ

Parcela nemá evidované BPEJ.

### Omezení vlastnického práva

Nejsou evidována žádná omezení.

### Jiné zápisy

Nejsou evidovány žádné jiné zápisy.

Nemovitost je v územním obvodu, kde státní správu katastru nemovitostí ČR vykonává [Katastrální úřad pro Středočeský kraj, Katastrální pracoviště Benešov](#)

Zobrazené údaje mají informativní charakter. Platnost k 14.09.2015 09:02:03.



Parcela   Stavba   Jednotka   Právo stavby   Řízení   Mapa   LV   Kat. území

## Informace o pozemku

Parcelní číslo:	<a href="#">1390</a>
Obec:	<a href="#">Vlašim [530883]</a>
Katastrální území:	<a href="#">Nesperská Lhota [703800]</a>
Číslo LV:	<a href="#">10001</a>
Výměra [m <sup>2</sup> ]:	1983
Typ parcely:	Parcela katastru nemovitostí
Mapový list:	KMD
Určení výměry:	Graficky nebo v digitalizované mapě
Způsob využití:	ostatní komunikace
Druh pozemku:	ostatní plocha



### Sousední parcely

## Vlastníci, jiní oprávnění

Vlastnické právo	Podíl
Město Vlašim, Jana Masaryka 302, 25801 Vlašim	

## Způsob ochrany nemovitosti

Nejsou evidovány žádné způsoby ochrany.

## Seznam BPEJ

Parcela nemá evidované BPEJ.

## Omezení vlastnického práva

Nejsou evidována žádná omezení.

## Jiné zápisy

Nejsou evidovány žádné jiné zápisy.

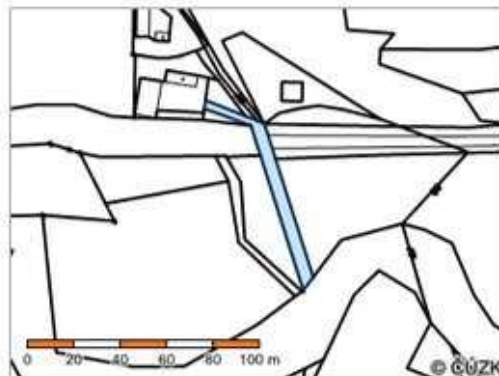
Nemovitost je v územním obvodu, kde státní správu katastru nemovitostí ČR vykonává [Katastrální úřad pro Středočeský kraj, Katastrální pracoviště Benešov](#)

Zobrazené údaje mají informativní charakter. Platnost k 14.09.2015 09:02:03.

Parcela Stavba Jednotka Právo stavby Řízení Mapa LV Kat. území

## Informace o pozemku

Parcelní číslo:	<a href="#">1449</a>
Obec:	<a href="#">Vlašim [530883]</a>
Katastrální území:	<a href="#">Nesperská Lhota [703800]</a>
Číslo LV:	<a href="#">292</a>
Výměra [m <sup>2</sup> ]:	525
Typ parcely:	Parcela katastru nemovitostí
Mapový list:	KMD
Určení výměry:	Graficky nebo v digitalizované mapě
Způsob využití:	koryto vodního toku přirozené nebo upravené
Druh pozemku:	vodní plocha



Sousední parcely

## Vlastníci, jiní oprávnění

Vlastnické právo	Podíl
Kopecký Zdeněk, č. p. 3, 25801 Kondrac	

## Způsob ochrany nemovitosti

Nejsou evidovány žádné způsoby ochrany.

## Seznam BPEJ

Parcela nemá evidované BPEJ.

## Omezení vlastnického práva

Typ
Věcné břemeno užívání

## Jiné zápisy

Nejsou evidovány žádné jiné zápisy.

Nemovitost je v územním obvodu, kde státní správu katastru nemovitostí ČR vykonává [Katastrální úřad pro Středočeský kraj, Katastrální pracoviště Benešov](#)

Zobrazené údaje mají informativní charakter. Platnost k 14.09.2015 09:02:03.